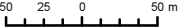


**ZMIANA MIEJSCOWEGO PLANU  
ZAGOSPODAROWANIA PRZESTRZENNEGO  
MIASTA POŁAŃCA (CZEŚĆ I OBEJMUJĄCA  
PÓŁNOCNĄ CZĘŚĆ MIASTA DO RZEKI CZARNEJ)**

**RYSUNEK PLANU NR 3**




**SCHEMAT SIECI KANALIZACYJNEJ  
I WODOCIĄGOWEJ**

Załącznik nr 3 do Uchwały Nr .....  
Rady Miejskiej w Połańcu z dnia .....







skala 1 : 5000 

**OZNACZENIA**



**Elementy infrastruktury**

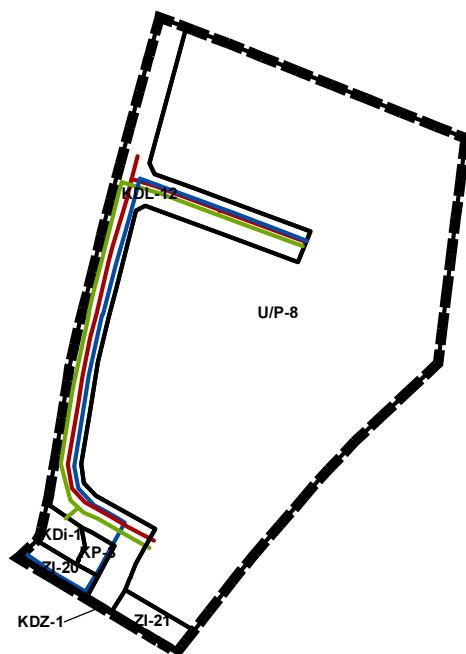
-  sieć kanalizacji deszczowej
-  sieć kanalizacji sanitarnej
-  sieć wodociągowa

**PRZEZNACZENIE TERENÓW W ZMIANIE PLANU**

-  tereny zabudowy usługowej i obiektów produkcyjnych, składów i magazynów U/P-8
-  tereny zieleni izolacyjnej ZI-20, ZI-21
-  tereny dróg publicznych zbiorczych KDZ-1
-  tereny dróg publicznych lokalnych KDL-12
-  tereny parkingów KP-3
-  tereny infrastruktury drogowej KDi-1

**OZNACZENIA INNE**

-  granica obszaru objętego zmianą planu
-  linie rozgraniczające tereny o różnym przeznaczeniu lub różnych zasadach zagospodarowania



PRACOWNIA EKO - GEO - PLAN

Główny projektant zmiany planu:  
mgr Antoni Matuszko - członek Południowej  
Okręgowej Izby Urbanistów z siedzibą  
w Katowicach,  
KT - 167

Opracowanie graficzne:  
dr Lilianna Skublicka